
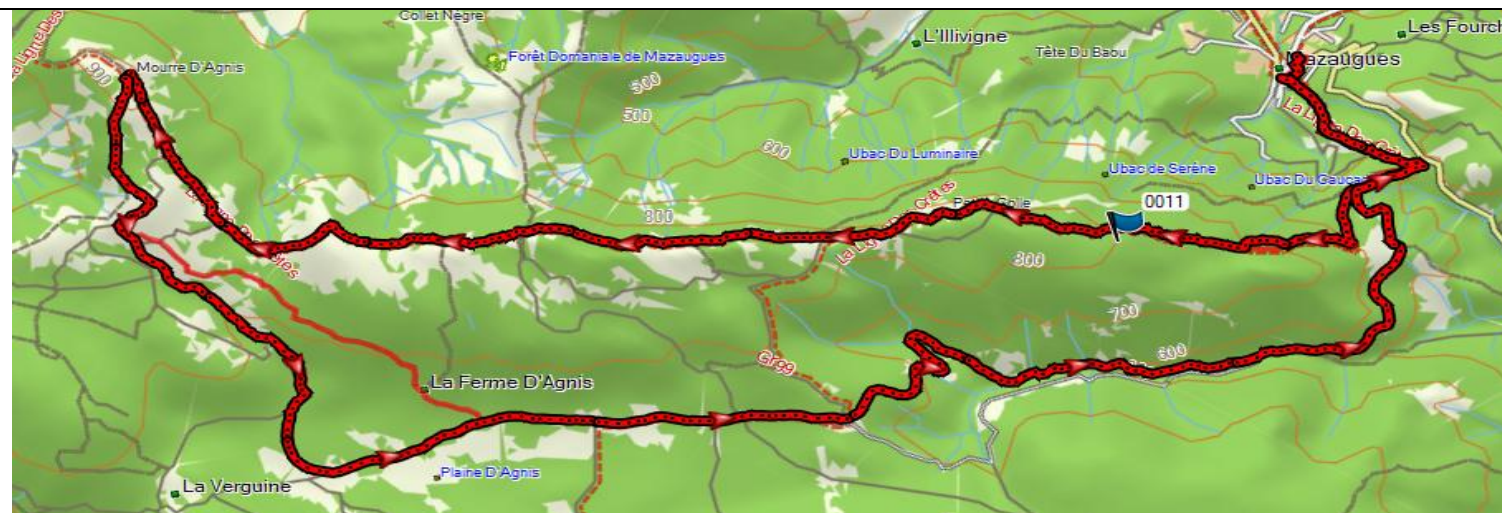


FICHE PRE-RANDO

 Association des Excursionnistes Provençaux	jeudi 12 décembre 2019		RANDO EN BOUCLE		N° Dépt 83 ou Pays
	ANIM 1: Serge PERRONA Tél : 06 88 32 81 18 Mail : serge.perrona@wanadoo.fr		ANIM 2: Tél : Mail :		
TITRE Le MOURRE d'AGNIS depuis MAZAUGUES (83)					
PENIBILITE P2	TECHNICITE T1	TEMPS de marche 5h30	DENIVELE 800m	DISTANCE 18,5 km	Nb participants
RYTHME : <input type="checkbox"/> SOUTENU <input type="checkbox"/> MODERE					

NATURE, INTERET

Passages en crêtes (vues aériennes), en sous-bois



DETAIL DES DIFFICULTES (=néant X=faible XX=moyenne XXX=forte)

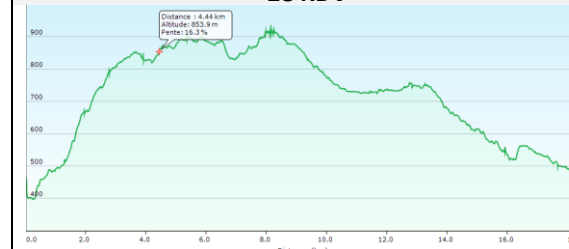
Passages vertigineux		Passages avec chaînes		Eboulis en montée
Passages en rochers		Passages avec cordes		Eboulis en descente
Passages avec échelles		Marche en devers		Autre (Précisez ici)

CONSIGNES REPONDEUR : Jeudi 12 décembre 2019 Rando en Boucle à MAZAUGUES avec Serge Perrona . distance : 18,5 km ; déniv : 800 m ; temps prévu : 5h30 ; . Rendez-vous : Parking du complexe sportif du VAL de L'ARC à 8h30 .

1er RDV

Parking du complexe sportif du VAL de L'ARC à 8h30

2e RDV



2ieme RDV au Parking au centre de Mazaugues (musée de la glace) 9H15

COVOITURAGE | 7€+Péage

TRAJET

Prendre Autoroute direction NICE Sortir à St Maximin (N°34)

Après 1 km passer au -dessus N7 et prendre 2^{ème} sortie à droite direction **Brignoles/ Toulon**

Après **TOURVES** , quitter N7 et prendre à droite la direction :**Roquebrussane/Toulon (D 205)**

A 8 km , quitter la D205 et prendre à droite (dans un virage) la D95 (**Panneau MAZAUGUES**).

Rejoindre le Parking dans Mazaugues (fléchage P et musée de la glace) .

FICHE PRE-RANDO

